
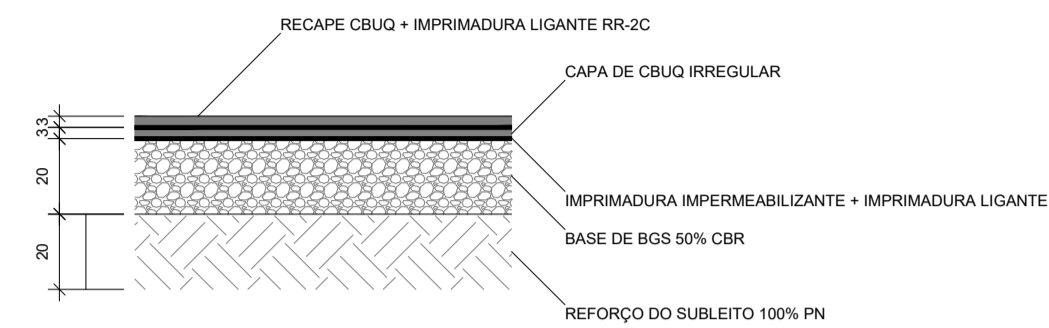


DETALHE DA GUIA E SARJETA
ESC. 1:40

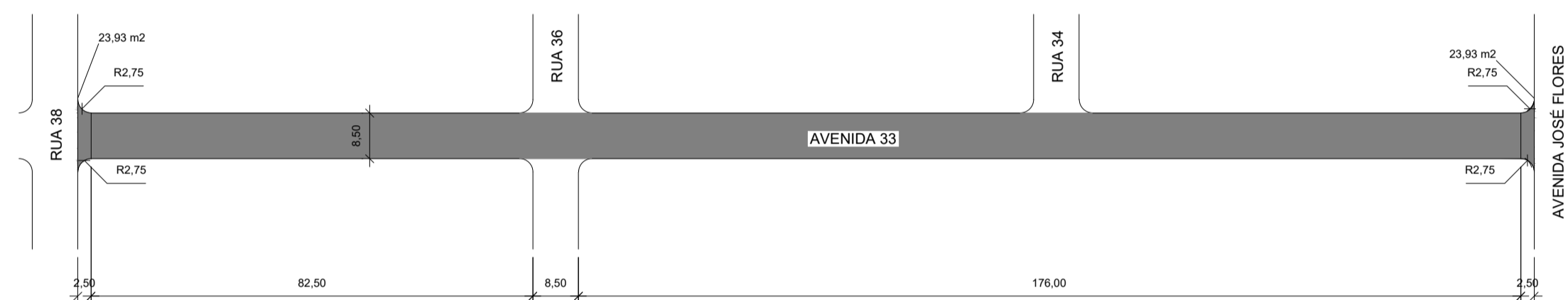


PERFIL TRANSVERSAL GENÉRICO
ESC. 1:100



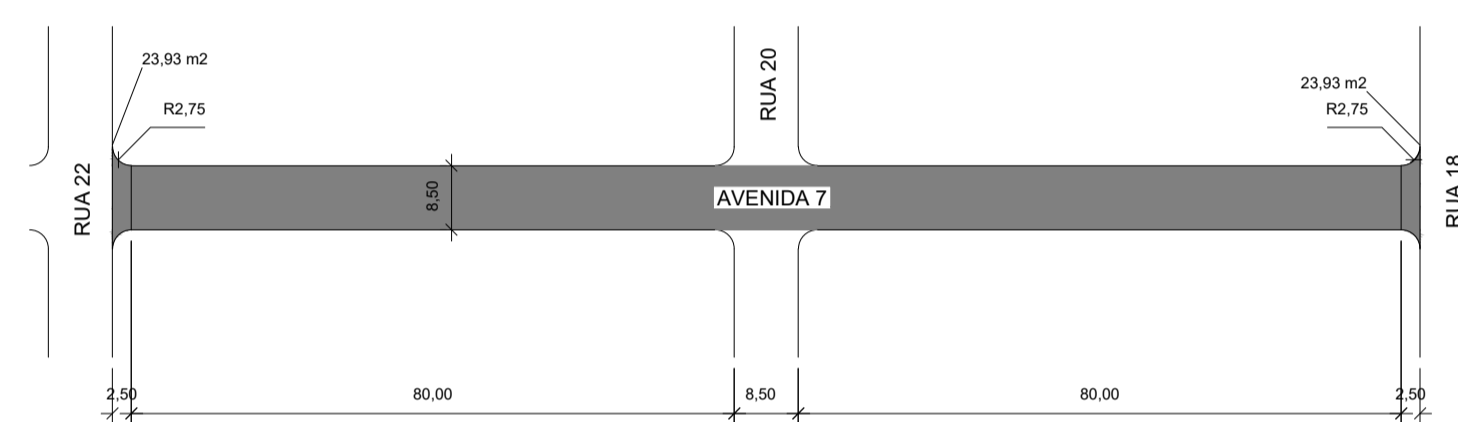
DETALHE DO RECAPEAMENTO
ESC. 1:20

TRECHO 1
ÁREA TOTAL = 2317,37 m²



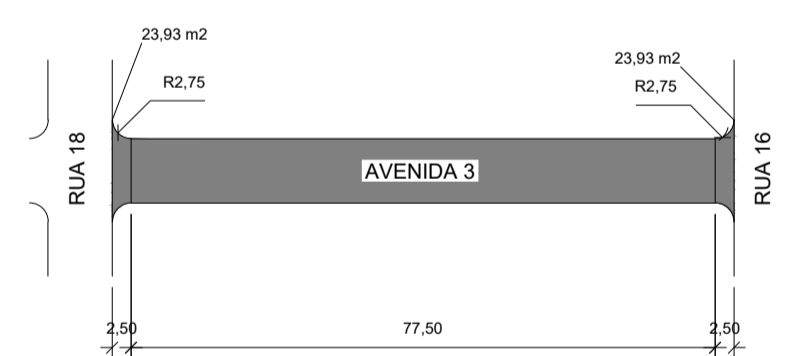
DETALHE DA GEOMETRIA DA AV. 33 ENTRE AS RUA 38 E AV. JOSÉ FLORES
ESC. 1:1000

TRECHO 2
ÁREA TOTAL = 1480,12 m²



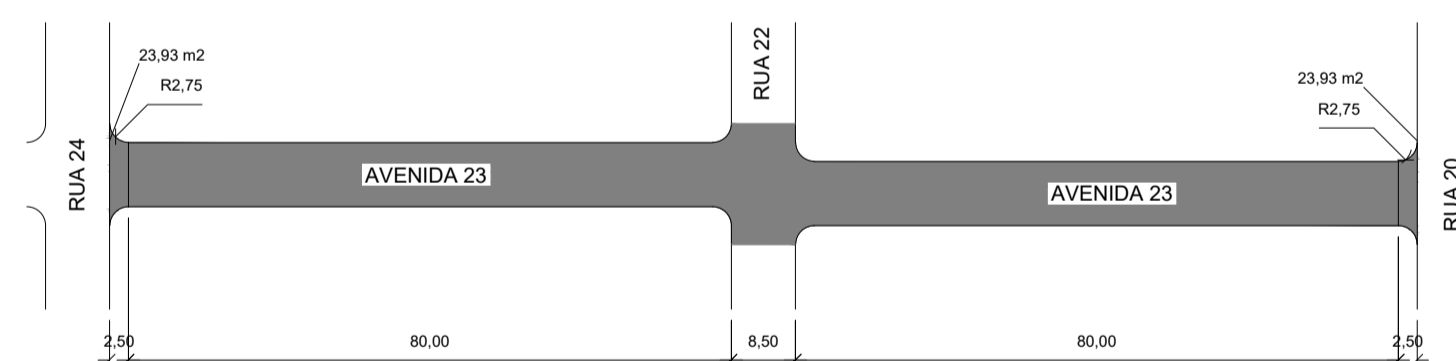
DETALHE DA AV. 3 ENTRE AS RUA 22 E RUA 18
ESC. 1:1000

TRECHO 3
ÁREA TOTAL = 706,62 m²



DETALHE DA GEOMETRIA DA AV. 3 ENTRE AS RUA 18 E RUA 16
ESC. 1:1000

TRECHO 4
ÁREA TOTAL = 1549,23 m²



DETALHE DA GEOMETRIA DA AV. 23 ENTRE AS RUA 20 E RUA 24
ESC. 1:1000

TRECHO 5
ÁREA TOTAL = 2955,83 m²



DETALHE DA GEOMETRIA DA RUA 28 ENTRE AS AV. 35 E AV. 27
ESC. 1:1000

REVISÕES		
número	descrição	data



IDENTIFICAÇÃO

projeto: **RECAPEAMENTO ASFÁLTICO E SINALIZAÇÃO VIÁRIA**

localização: **VÁRIAS VIAS PÚBLICAS GUAIRÁ/SP**

título: **PAVIMENTAÇÃO** código: **PAV** folha: **02/03**

assunto: **DETALHES GEOMÉTRICOS DETALHES**

escala gráfica	escala nominal	data
	1:20/100/1000	OUT/2022

ASSINATURAS
proprietário

ANTONIO MANOEL DA SILVA JUNIOR
PREFEITO MUNICIPAL
projetista

SAID ABOU HAMMINE FILHO
CREA/SP Nº: 50630116/97
ART Nº: 25027230220121613

aprovação